РАЙОНЫ МАССОВЫХ РАЗМНОЖЕНИЙ НАСЕКОМЫХ В ЛЕСАХ ПРИМОРСКОГО КРАЯ

Биоклиматические и лесорастительные характеристики районов массового размножения насекомых в лесах Приморского края

№	Районы массовых размножений	Сумма среднесуточных температур выше +10°С	Количество осадков за май-сентябрь, мм	Среднесуточный дефицит влажности за май-сентябрь, мб	Высота над уровнем моря, м	Лесистость, %	Основные лесные формации*
Амуро-Сихотэ-Алинская темнохвойная лесорастительная область							
1	Арму-Самаргинский	1400-1800	678	4,8	300-1700	90	Л, П-Е, Б
Приморско-Уссурийская хвойно-широколиственная лесорастительная область							
2	Средне-Сихотэ-Алинский	1954-2273	650	5	150 -1300	80	П-Е, Ш-К, К-Е, Л, Б
3	Дальнереченский	2438-2600	628	5	100 - 800	67	Ш-К, П-Е, Д, Я-И
4	Тернейский	1514-1634	628	4,4	100-1700	65	П-Е, Ш-К, К-Е, Л, Д
5	Верхне-Уссурийский	2173-2570	522	5,4	150 -1300	90	Ш-К, П-Е, Д, Б, Я-И
7	Ольгинский	1804 -2162	531	4,7	100 -1500	70	Ш-К, Д, П-Е, К-Е, Л
9	Находкинский	2014-2394	602	4,8	100 - 1500	75	Д, Ш-К, П-Е, К-Е, Б
Хасан-Ханкайская прерие-лесная лесорастительная область							
6	Спасский	2510-2635	525	5,5	100 - 900	47	Ш-К, Е-Ш, Д, Б, Я-И
8	Хасан-Ханкайский	2211-2546	623	5,2	100 - 800	31	Д-Бд, Б, Е-Ш, Ш-К

* Полные названия формаций: Ш-К – широколиственно-кедровая; П-Е – пихтово-еловая; К-Е – кедрово-еловая; Л – лиственничная, Е-Ш – елово-широколиственная; Д – дубовая; Б–белоберезовая; Я-И – ясенево-ильмовая.

Коренные и устойчиво-производные лесные формации и субформации

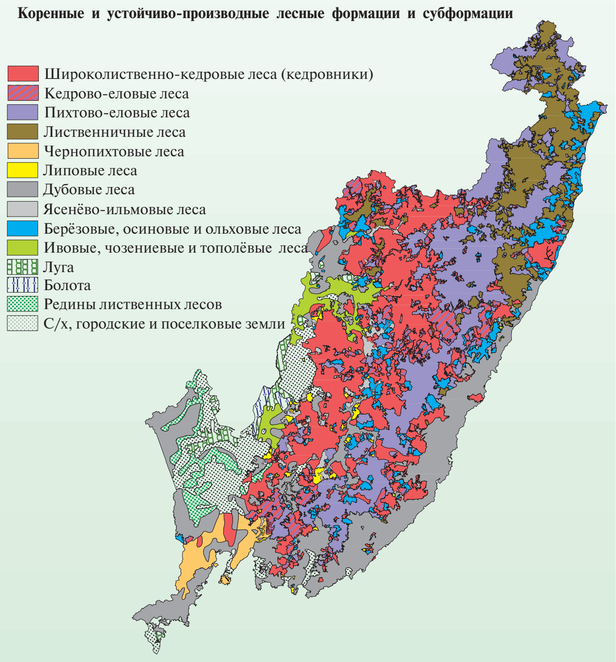

Интенсивность массовых размножений насекомых-филлофагов

Названия насекомых	Районы массовых размножений								
	1	2	3	4	5	6	7	8	9
Сибирский шелкопряд *Dendrolimus superans sibiricus*	1	4	5	2	5	4	4	2	3
Шелкопряд-монашенка *Lymantria monacha*	1	3	3	1	4		3		
Хвойная волнянка *Calliteara abietis*	2	2	2	2	2	1	2		1
Пихтовая листовертка- *Choristoneura murinana*	3	5	3	4	4	2	3		1
Листовертка хвойная *Archips fumosus*	4	1	1	4	2		1		
Серая лиственничная *Zeiraphera griseana desertana*	4	2	2	3			1		
Пяденица Якобсона *Erannis jacobsoni*	1	2	2	1	1		1		
Пяденица хвойная *Alcis medialbifera*	2	2	1	3	2		1		
Пяденица дымчатая *Arbognophos amoenaria*	2	3	1	3	3	1	1		1
Зимняя пяденица *Operophthera brumata*						2			2
Непарный шелкопряд *Lymantria dispar*		1	3	2	4	5	4	5	4
Розовый непарный шелкопряд *Lymantria mathura aurora*			2	2	2	4	3	4	4
Кольчатый шелкопряд *Malacosoma neustria testacea*			3		2	5	2	5	3
Комплекс вредителей березы белой	2	2		2					
Пяденица сиреневая *Naxa seriaria*			2		2	2	1	2	2
Павлиноглазка японская *Dyctioploca japonica*						1		2	2
Ореховый плоский листогрыз *Gastrolina peltoidae*			1		2	1			1
Палочник уссурийский *Buculum ussuranum*						1			

Шкала интенсивности массовых размножений насекомых-филлофагов

Формация и кормовые породы	Площадь очагов в эруптивной (или продромальной) фазе вспышки, га				
	$< 10^2$	10^2 - 10^3	10^3 - 10^4	10^4 - 10^5	$>10^5$
Широколиственно-кедровая: кедр, пихта, ель	1	2	3	4	5
Пихтово-еловая: ель, пихта, кедр	1	2	3	4	5
Лиственничная: лиственница	1	2	3	4	
Дубовая: дуб монгольский, дуб зубчатый	1	2	3	4	5
Липовая: липа, дуб	1	2	3		
Осиново-березовая: осина, береза белая	1	2	3		
Ясенево-ильмовая: ясень маньчжурский	1	2			
Долинные многопородные: орех маньчжурский	1	2			

Площадь мониторинга популяций насекомых - филлофагов в лесах Приморского края, тыс. га

Районы массовых размножений и лесхозы	Площадь покрытых лесом земель	Виды насекомых				
		Сибирский шелкопряд		Пихтовая листовёртка	Непарный шелкопряд	Розовый непарный шелкопряд
		Высокая опасность*	Средняя опасность**	Высокая опасность		
1. Арму-Самаргинский						
Самаргинский	952,2	1,8	8,1	169,8	3,8	0
Светлинский	747,3	14,1	20,7	34	44,2	0
Верхне-Перевальненский (Охотничье л-во)	939,8	31,5	12,9	142,3	0	0
Мельничный (Таёжное л-во)	383,1	2,4	3,9	110,8	0	0
2. Средне-Сихотэ-Алинский						
Верхне-Перевальненский (Краснояровское л-во)	258,8	87,5	26,3	50,6	0,04	0
Мельничный (Мельничное л-во)	303,5	36,6	24,7	36,4	0,147	0
Рощинский (Восточное, Дальнекутское, Пихтовое л-ва)	666,7	68,1	61,9	140,8	0,18	0,03
3. Дальнереченский						
Верхне-Перевальненский (Стрельниковское, Соболиное, Верхне-Перевальненское л-ва)	375,5	8,3	73,8	30,1	0,76	0,009
Рощинский (Вострецовское, Новопокровское)	210,8	3,6	44	17,2	0,72	0,68
Пожарский	481,8	16,7	84,2	38,5	47,1	0,7
Измайлихинский	165,1	6,1	35,2	6,6	22,6	2,3
Дальнереченский	114,4	7,7	16,9	0,2	27,3	1,7
4. Тернейский						
Тернейский	604,1	30,8	15,9	33,8	76,7	2,3
Сихотэ-Алинский заповедник	387,2	5,6	21,3	45,6	0	0
Дальнегорский	425,1	0	0,2	80,9	67,4	17,6
5. Верхне-Уссурийский						
Малиновский	424,9	17,7	94,6	47,7	12,8	1
Кокшаровский	474,1	24,8	93,6	44,2	19,1	1
Арсеньевский	229,4	4,1	51,8	12,3	18,9	2,3
Чугуевский	491,7	8,6	55,3	51,7	15,6	2,4
Анучинский	275,2	2,9	14,9	34,1	48,6	3,4
Шумнинский	255,2	8,6	29,8	25,5	8,9	12,6
6. Спасский						
Кировский	258,3	5,7	50,1	8,8	20,4	3,1
Спасский	145,2	2,5	17	5,4	14,4	0,1
Черниговский	63,8	0,1	1,7	0,6	16,7	2,9
Ивановский	98,3	3,3	14,1	16,7	19,2	0,1
7. Ольгинский						
Кавалеровский	340,6	1,3	27,9	56,5	31,7	2
Ольгинский	537,3	16,7	36,7	9,4	129,9	14,6
8. Хасан-Ханкайский						
Пограничный	259,4	0,1	0,6	1,7	146,1	12,1
Уссурийский	69,1	0,6	0,9	1,7	17,1	16,2
Артемовский	15,2	0	0,1	0	6,8	1,9
Владивостокский	57,5	0,6	2,7	0,6	26,7	0,9
Барабашский	104,3	0,4	3,6	1,7	69,3	0,1
Заповедник "Кедровая падь"	17,09	0	0,3	0	0	0
9. Находкинский						
Сергеевский	274,7	6,2	28,9	32,7	62,2	0,3
Партизанский	79,1	3,4	8,7	5,1	24,8	0,2
Шкотовский	112,6	0,1	2,9	7,5	30,19	14,1
Лазовский	249,6	3,7	13,2	14,9	107,7	0,1
Уссурийский заповедник	40,05	9,3	8,4	8,7	0,6	0
Лазовский заповедник	114,7	0,8	2,4	2	41,6	0

*, ** - для Арму-Самаргинского, Средне-Сихотэ-Алинского и Тернейского районов массового размножения - умеренная и слабая опасность, соответственно.

Популяционная динамика и вредоносность сибирского шелкопряда

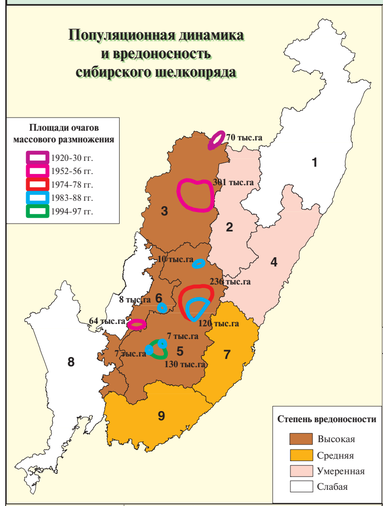

Площади очагов массового размножения сибирского шелкопряда в широколиственно-кедровых лесах, тыс. га

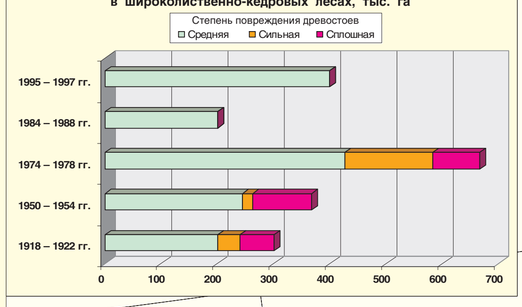

Показатели	Районы массового размножения		
	2, 4	3, 5, 6, 8	7, 9
Вредоносность	Умеренная	Высокая	Средняя
Степень объедания крон	До 50%	100%	До 50%
Продолжительность генерации, лет	1 и 2	1	Преимущественно 1
Структура кормовой базы	Концентрированная	Фрагментарная	Мелкомозаичная
Лесные формации *	Ш-К, П-Е, К-Е, Л	Ш-К	Ш-К, К-Е
Площадь очагов, га	10^2-10^3	Более 10^5	Около 10^4
Повторяемость массовых размножений, годы **	3	5 (в том числе 1 с дефолиацией до 50%)	3

* Полные названия формаций: Ш-К – широколиственно-кедровая; П-Е – пихтово-еловая; К-Е – кедрово-еловая; Л – лиственничная.
**За период с 1919 г. по 2000 г.

Популяционная динамика и вредоносность непарного шелкопряда

Показатели	Районы массового размножения		
	1, 2, 4	3, 5, 6, 8	7, 9
Вредоносность	Низкая	Средняя	Умеренная
Степень объедания крон	До 50%	До 50%, реже до 100%	
Кормовая база	Ограниченная, дуб и мелколиственные	Большая и очень большая: дубняки, липняки, мелколиственные	
Тип и площадь очагов	Локальные	Локальные, зональные мозаичные и сплошные (до 200-800 га очагов на 1 тыс.га площади кормовых пород)	
Повторяемость массовых размножений, лет	13-20	7-10	7-10

Интегральная активность насекомых-филлофагов

Интегральная оценка активности насекомых-филлофагов в баллах (по районам на врезке) устанавливается по формуле:

$$R = \sum_{i=1}^{n} B_i \cdot S_i ,$$

R – интегральный показатель активности;
B – оценка вредоносности (Энова, Плешанов, 1995);
S – интенсивность вспышек, балл;
n – число видов насекомых-филлофагов.

Условные обозначения

Населённые пункты:

- более 500 000 жителей
- от 100 000 до 500 000 жителей
- от 50 000 до 100 000 жителей
- от 10 000 до 50 000 жителей
- от 1 000 до 10 000 жителей
- менее 1 000 жителей
- Центры административных образований

ВЛАДИВОСТОК Краевой центр
УССУРИЙСК Города
Заводской Посёлки городского типа
Чугуевка Населённые пункты сельского типа, центры административных образований
Мельничное Населённые пункты сельского типа

Границы

государственные; краёв и областей; заповедников; лесхозов; районов массовых размножений

Земли, не входящие в Государственный лесной фонд

12 Номера лесхозов

⑤ Районы массового размножения филлофагов

Пути сообщения

Железные дороги

Автомобильные дороги

с усовершенствованным покрытием; с покрытием; улучшенные грунтовые; строящиеся

Гидрография

Реки; Каналы; Озёра

Элементы рельефа

1241 • г.Лысая Отметки высот над уровнем моря

Районы массовых размножений насекомых-филлофагов

1 Арму-Самаргинский
2 Средне-Сихотэ-Алинский
3 Дальнереченский
4 Тернейский
5 Верхне-Уссурийский
6 Спасский
7 Ольгинский
8 Хасан-Ханкайский
9 Находкинский

Лесхозы Приморского края

1	Самаргинский	11	Кировский
2	Светлинский	12	Кокшаровский
3	Пожарский	13	Дальнегорский
4	Измайлихинский	14	Кавалеровский
5	Верхне-Перевальненский	15	Шумнинский
6	Рощинский	16	Пограничный
7	Мельничный	17	Спасский
8	Тернейский	18	Арсеньевский
9	Дальнереченский	19	Чугуевский
10	Малиновский	20	Уссурийский
		21	Ивановский
		22	Анучинский
		23	Ольгинский
		24	Барабашский
		25	Владивостокский
		26	Артёмовский
		27	Шкотовский
		28	Партизанский
		29	Сергеевский
		30	Лазовский
		31	Черниговский

Опасность массовых размножений насекомых-филлофагов

Сибирский шелкопряд.
высокая; средняя; умеренная; слабая

Пихтовая листовёртка.
высокая

Непарный шелкопряд.
средняя

Розовый непарный шелкопряд.
средняя

Комплекс филлофагов лиственницы
низкая

МАСШТАБ 1 : 1 000 000
0 5 10 20 30 40 Километры

138°E 132°E 135°E 42°N 48°N 46°N 44°N

Карта составлена и подготовлена к изданию Тихоокеанским институтом географии ДВО РАН в 2004 г.
690041, Владивосток, ул. Радио, 7, ТИГ ДВО РАН

Авторы: Г.И.Юрченко (ФГУ "ДальНИИЛХ"), Ю.Н.Баранчиков (ИЛ СО РАН), С.М.Краснопеев (ТИГ ДВО РАН)

Данная публикация стала возможной благодаря поддержке Агентства США по международному развитию.
Основой для составления карты послужили материалы базы данных «Государственный лесной фонд Приморского края» (© ТИГ ДВО РАН, 2003 г.)
Выполнена на основе цифровой топографической карты М 1:1000000 (© Федеральная служба геодезии и картографии России, Москва, 1994 г.)

ВЛАДИВОСТОК
Тихоокеанский институт географии ДВО РАН
ХАБАРОВСК
Дальневосточный НИИ лесного хозяйства МПР РФ
КРАСНОЯРСК
Институт леса им.В.Н.Сукачева СО РАН
2004 г.

© Тихоокеанский институт географии ДВО РАН, 2004 г.
© Коллектив авторов, 2004 г.
© «Винрок Интернешнл», 2004 г.